




თბილისის ცენტრალური პარკი

თბილისის პარკები



**ცენტრალური
პარკი**

36 ჰექტარი (22 ჰექტარი -
ვაკე / 14 ჰექტარი - ფერდობი)
11,000-მდე სტუმარი დღეში



ვაკის პარკი

35 ჰექტარი (15 ჰექტარი -
ვაკე / 20 ჰექტარი - ფერდობი)
8,500-მდე სტუმარი დღეში



მზიური

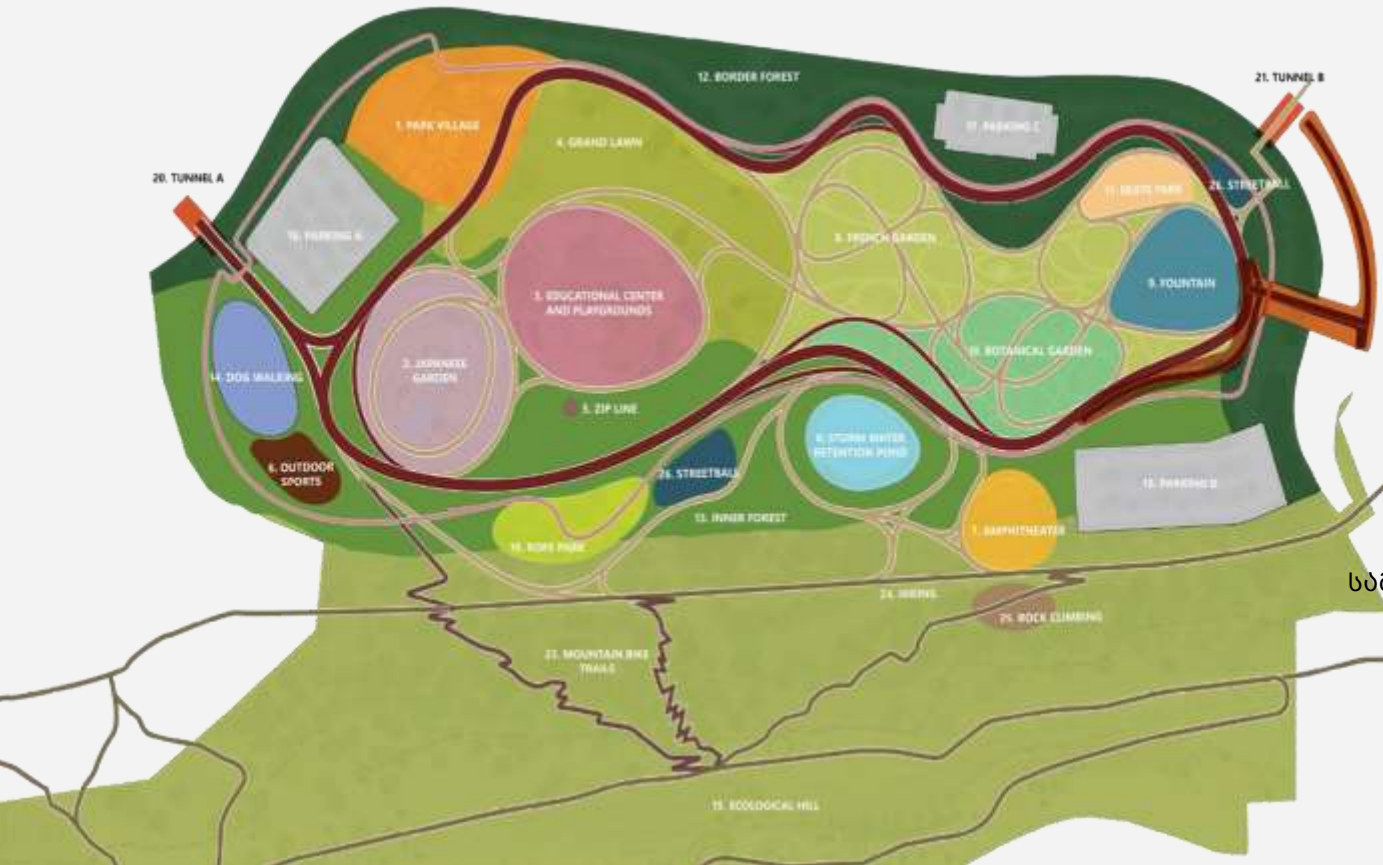
14,5 ჰექტარი (4,6 ჰექტარი -
ვაკე / 9,9 ჰექტარი - ფერდობი)
2,800-მდე სტუმარი დღეში



პარკის გეგმა



პარკის ზონირება

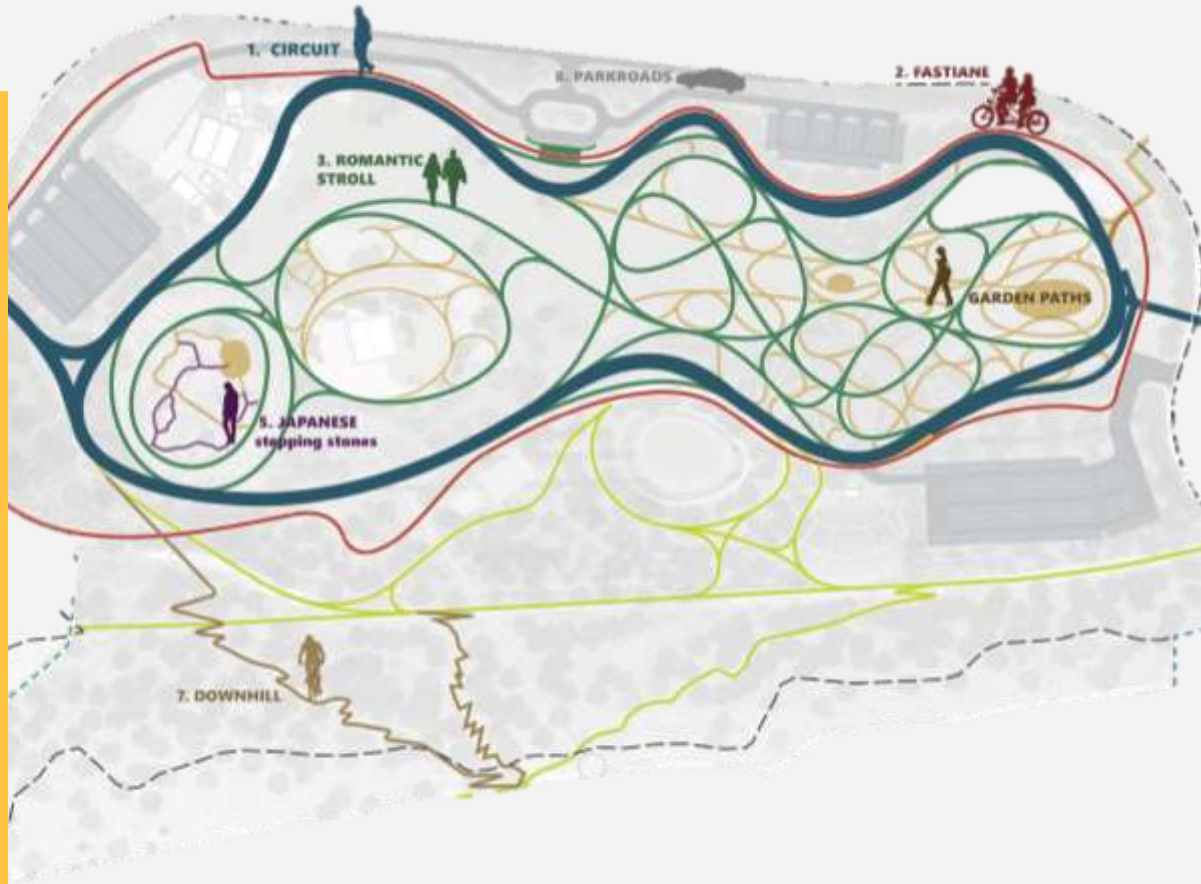


- ძალღების სასაირონო 14
- ეკოლოგიური ზონა 15
- ავტოსადგომი A 16
- ავტოსადგომი C 17
- ავტოსადგომი D 18
- თოკების პარკი (Rope Park) 19
- გვირაბი A 20
- გვირაბი B 21
- საფეხმავლო ხილი 22
- სამთო ველოსიკედის ბილიკები 23
- ლაშქრობა 24
- კლდეზე ცოცვა 25
- სტრიბოლი 26



პარკის ზონირება

1. Circuit - მთავარი ბილიკი
2. Fastlane - ველოსიპედების ბილიკი
3. Romantic Stroll - სასეირნო ბილიკი
4. Garden Paths - ბაღების ბილიკი
5. Japanese Steppingstones - იაპონური ბაღის ქვის ბილიკი
6. Rock paths - მთის ბილიკები
7. Downhill - მთის ველო ბილიკი






თბილისის ცენტრალური პარკი



მდელი კვების გონის წინ



16 500 მ²



საგანმანათლებლო ცენტრი და საბავშვო მოედნები






იპკონური ბაღი



10 400 მ²



იაკონური ბაღი



10 400 მ²



სასეირნო ბილიკი





სასეირნო ბილიკი - ხედი კვების მონაზე





ფრანგული ბაღი



17 000 მ²



ფრანგული ბაღი



ფრანგული ბაღი



17 000 მ²



ბოტანიკური ბაღი



9 400 მ²



შადრევანი



5 100 მ²





სპეიტი პარკი



2 100 მ²



ავტოსადგომები



14 200 მ²



ქანდაკები და პარკის ბრენდი



გმადლობთ

